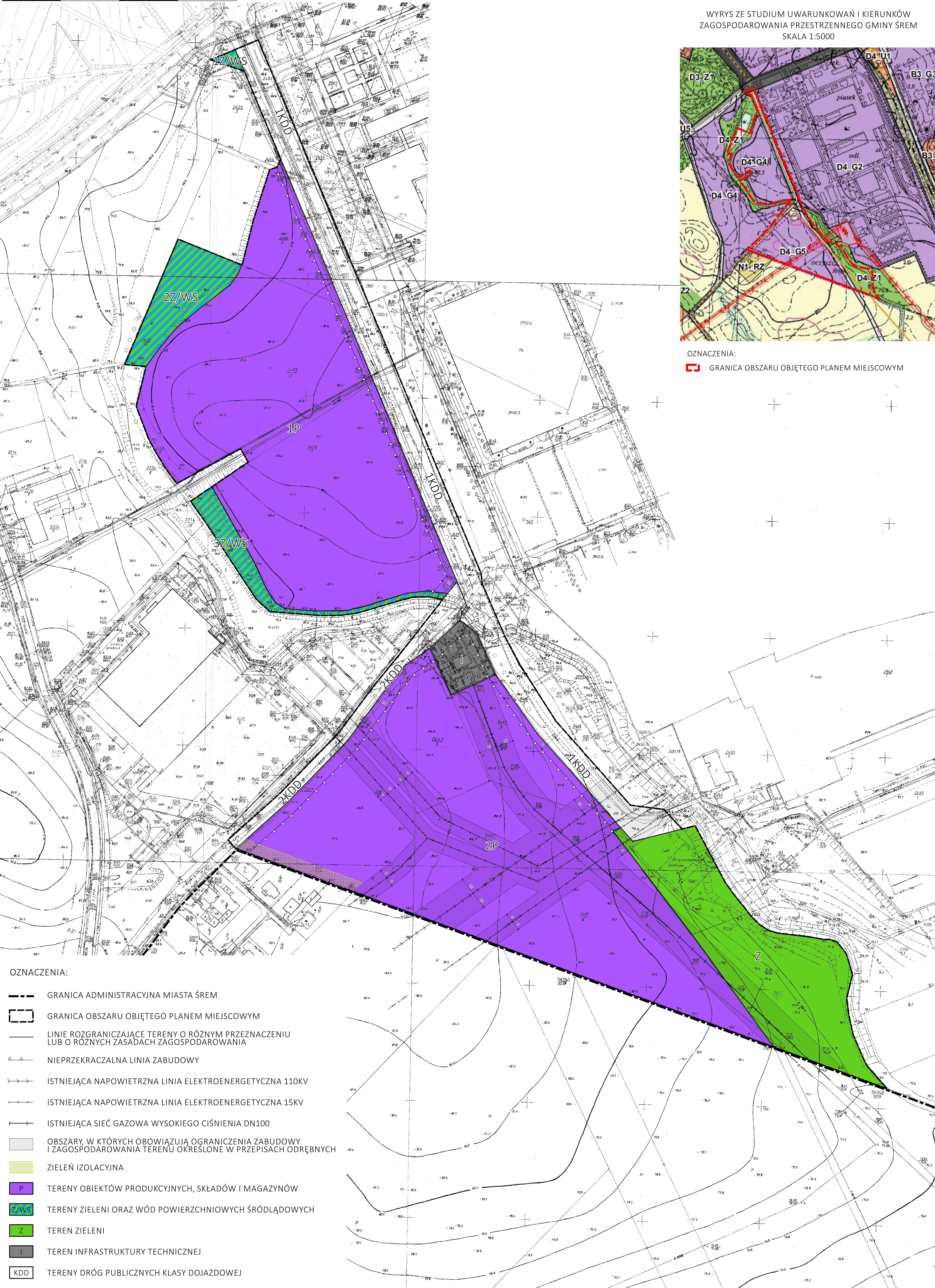
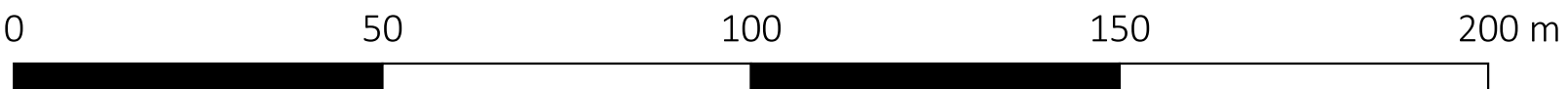
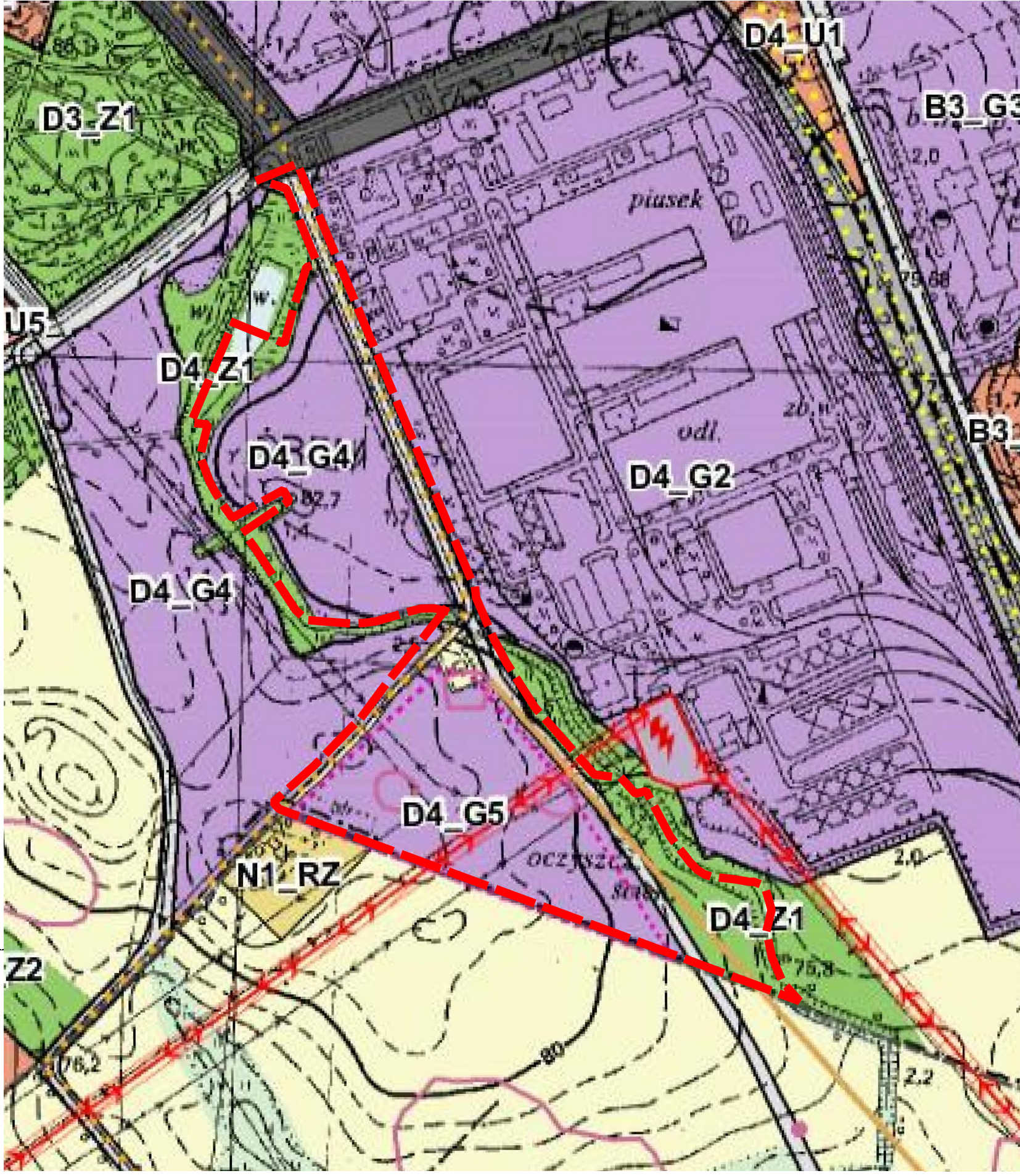


MIEJSCOWY PLAN ZAGOSPODAROWANIA PRZESTRZENNEGO TERENU INWESTYCYJNEGO W ŚREMIE- OBSZAR ZACHODNI
SKALA 1:1000

Załączniki do uchwały Nr
Rady Miejskiej w Śremie
z dnia
Załącznik nr 1



WYRYS ZE STUDIUM UWARUNKOWAŃ I KIERUNKÓW
ZAGOSPODAROWANIA PRZESTRZENNEGO GMINY ŚREM
SKALA 1:5000



OZNACZENIA:
 GRANICA OBSZARU OBJĘTEGO PLANEM MIEJSCOWYM

- OZNACZENIA:
- GRANICA ADMINISTRACYJNA MIASTA ŚREM
 - GRANICA OBSZARU OBJĘTEGO PLANEM MIEJSCOWYM
 - LINIE ROZGRANICZAJĄCE TERENY O RÓŻNYM PRZEZNACZENIU LUB O RÓŻNYCH ZASADACH ZAGOSPODAROWANIA
 - NIEPRZEKACZALNA LINIA ZABUDOWY
 - ISTNIEJĄCA NAPOWIETRZNA LINIA ELEKTROENERGETYCZNA 110KV
 - ISTNIEJĄCA NAPOWIETRZNA LINIA ELEKTROENERGETYCZNA 15KV
 - ISTNIEJĄCA SIĘĆ GAZOWA WYSOKIEGO CIŚNIENIA DN100
 - OBSZARY, W KTÓRYCH OBOWIĄZUJĄ OGRANICZENIA ZABUDOWY I ZAGOSPODAROWANIA TERENU OKREŚLONE W PRZEPISACH ODRĘBNYCH
 - ZIELEŃ IZOLACYJNA
 - P TERENY OBIEKTÓW PRODUKCYJNYCH, SKŁADÓW I MAGAZYNÓW
 - Z/WS TERENY ZIELENI ORAZ WÓD POWIERZCHNIOWYCH ŚRÓDLĄDOWYCH
 - Z TEREN ZIELENI
 - I TEREN INFRASTRUKTURY TECHNICZNEJ
 - KDD TERENY DRÓG PUBLICZNYCH KLASY DOJAZDOWEJ